



GEMEINDE OBERHAID
 VEREINFACHTE ÄNDERUNG ZUM BEBAUUNGSPLAN
 " K I R C H Ä C K E R " O R T S T E I L S T A F F E L B A C H

Betr.: Grundstück Flur Nr. 1625/17 (neu) - Niedziella
 " " " 1625/18 (neu) - Güssbacher

Festsetzungen:

Geltungsbereich 
 Baugrenze 

Es gelten die Festsetzungen des rechtskräftigen Bebauungsplanes vom 2.1.1981 unverändert weiter.


Verfahren nach § 13 Absatz 1

Der Rat der Gemeinde Oberhaid hat in seiner Sitzung vom 22.11.1983 der Änderung des Bebauungsplanes auf Wunsch des Grundstückseigentümers der Flur Nr. 1625/17 in der Weise zugestimmt, daß das Baurecht auf diesem Grundstück entfällt und dieses Grundstück auf die Nachbargrundstücke Flur Nr. 1625/16 und 1625/18 aufgeteilt wird.

In der Sitzung am 22.8.1985 hat der Gemeinderat dann die Änderung des Bebauungsplanes im vereinfachten Verfahren nach § 13 Satz 1 und 2 BBauG als Satzung und die Begründung hierzu beschlossen. Kein Beteiligter hat der Änderung widersprochen.

Ortsübliche Bekanntmachung der Änderungssatzung und der Auslegung nach § 12 BBauG am 31. August 1985
 Inkrafttreten der Bebauungsplan-Änderung am 1. September 1985.

Gemeinde Oberhaid




 1. Bürgermeister

im Dezember 1983