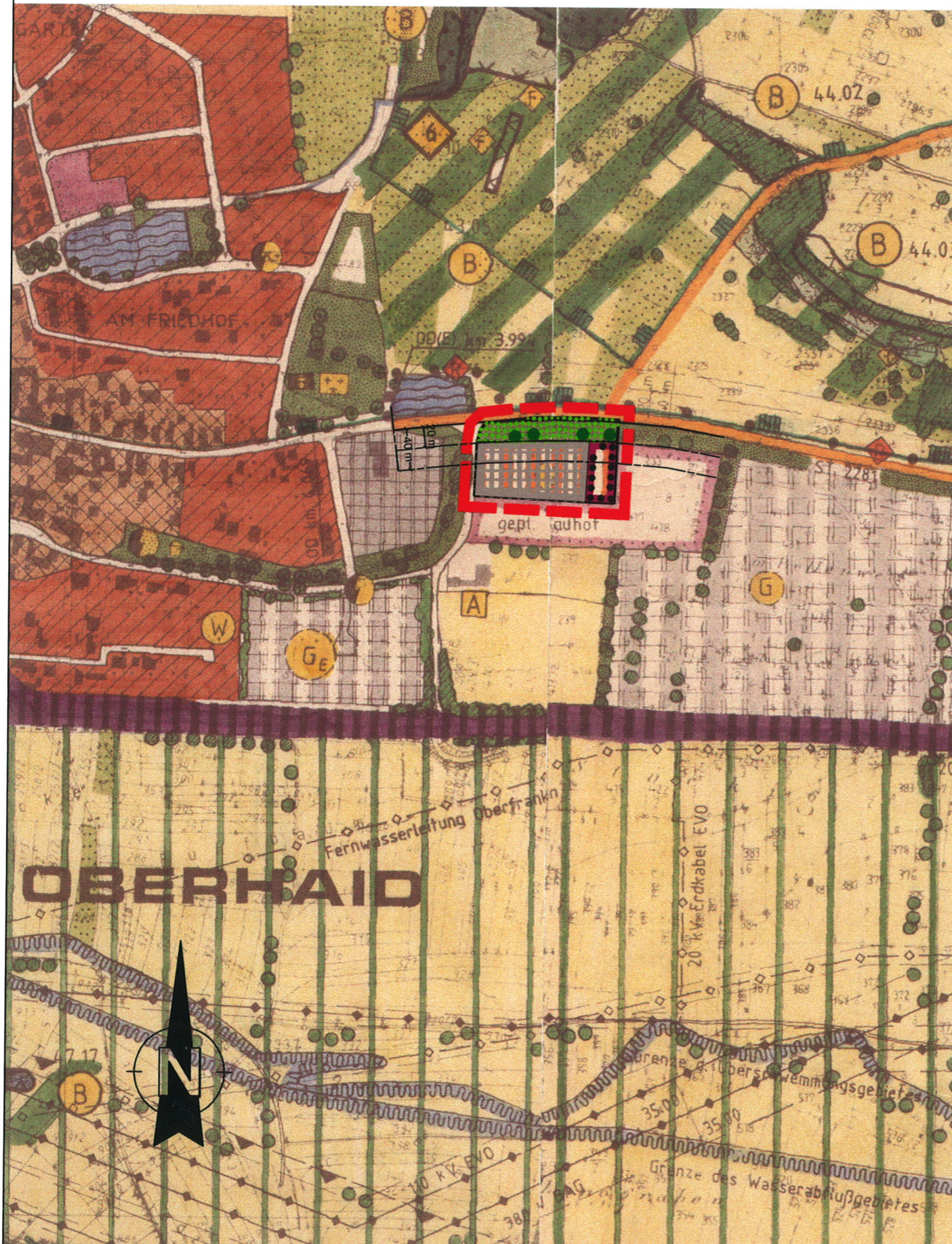








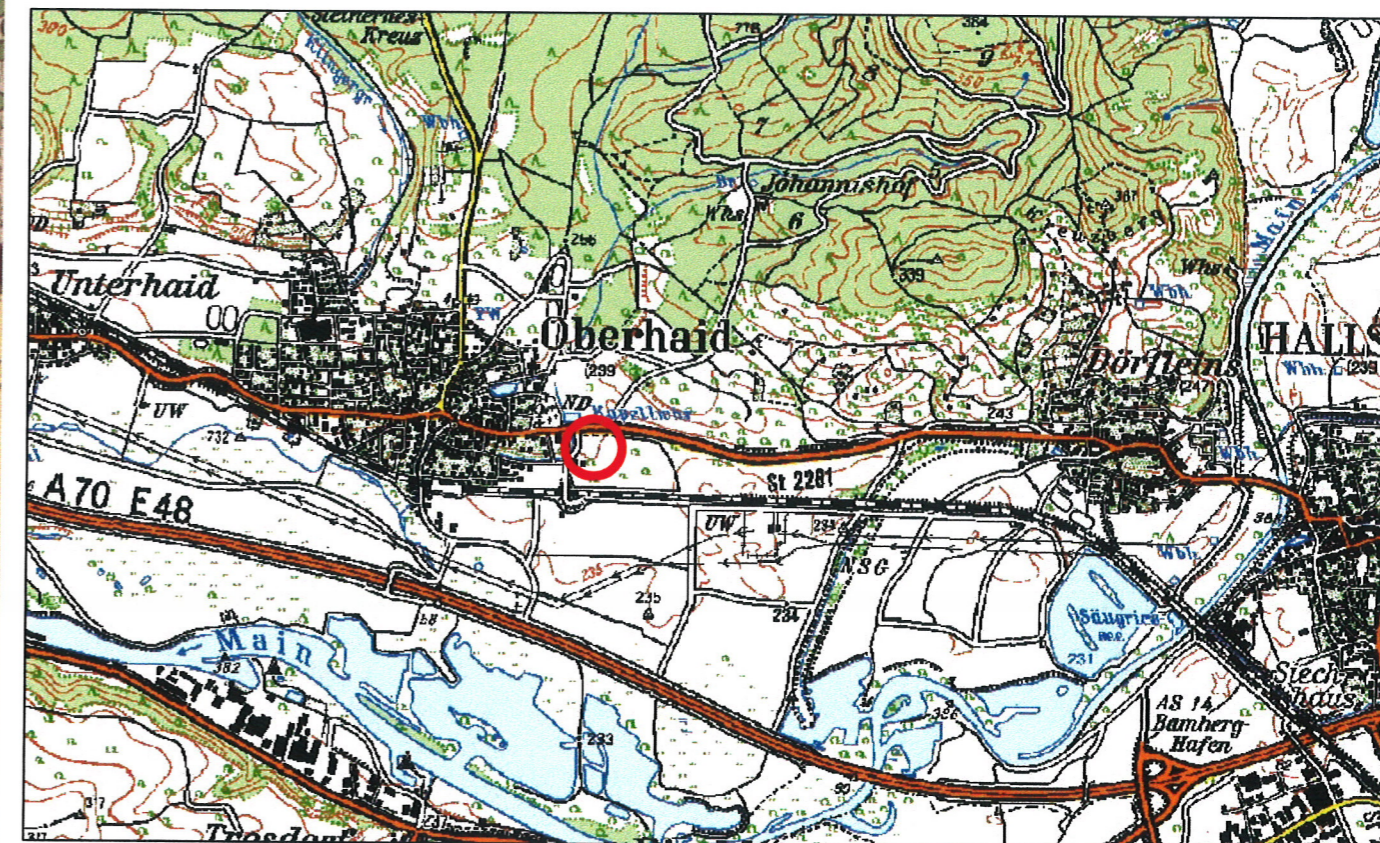
4. Änderung Flächennutzungs- und Landschaftsplan, Gemeinde Oberhaid, Landkreis Bamberg, M 1 : 5000



ZEICHENERKLÄRUNG

-  Gewerbliche Baufläche
-  Fläche für Gemeinbedarf
-  Grünfläche
-  Bäume
-  Bauverbots- und Baubeschränkungszone
-  Geltungsbereich der Planänderung

Im übrigen gelten die Festsetzungen des wirksamen Flächennutzungs- und Landschaftsplanes.



Übersichtslageplan ohne Maßstab

Strunz

05.048.7	Datum	gez.	gepr.
Vorentwurf	03.05.2005	Ba	Ku
Entwurf	12.07.2005	Ba	Ku
Änderung
Änderung
Satzung	13.09.2005	Ba	Sf

4. FNP/LSP- Änderung Gemeinde Oberhaid

Der Gemeinderat hat in seiner Sitzung vom 03.05.2005 beschlossen, den Flächennutzungs- und Landschaftsplan zu ändern. Der Aufstellungsbeschluss der Änderung wurde gemäß § 2 Abs. 1 BauGB am 01.06.2005 ortsüblich bekanntgemacht.

Siegel

11. Juni 2005

Datum

Bürgermeister

Die frühzeitige Beteiligung der Öffentlichkeit nach § 3 Abs. 1 BauGB fand in der Zeit vom 02.06.2005 mit 10.06.2005 statt.

Siegel

11. Juni 2005

Datum

Bürgermeister

Der Entwurf der Flächennutzungs- und Landschaftsplan-Änderung mit Begründung in der Fassung vom 12.07.2005 wurde aufgrund des Auslegungsbeschlusses des Gemeinderates vom 12.07.2005 gemäß § 3 Abs. 2 BauGB in der Zeit vom 28.07.2005 mit 29.08.2005 öffentlich ausgelegt.

Siegel

29. Aug. 2005

Datum

Bürgermeister

Die Gemeinde Oberhaid hat mit Beschluss des Gemeinderates vom 13.09.2005 die Flächennutzungs- und Landschaftsplan-Änderung in der Fassung vom 12.07.2005 festgestellt.

Siegel

14. Sep. 2005

Datum

Bürgermeister

Das Landratsamt Bamberg hat die Flächennutzungs- und Landschaftsplan-Änderung mit Schreiben vom gemäß § 6 BauGB genehmigt. Verletzungen der Rechtsvorschriften wurden nicht geltend gemacht.

18. Okt. 2005

Siegel

20. Okt. 2005

Datum

Bürgermeister

Die Genehmigung der Flächennutzungs- und Landschaftsplan-Änderung wurde am gemäß § 6 Abs. 5 BauGB ortsüblich bekannt gemacht. Die Flächennutzungs- und Landschaftsplan-Änderung mit Begründung wird seit diesem Tag zu den üblichen Dienststunden im Rathaus der Gemeinde Oberhaid zu jedermanns Einsicht bereitgehalten und über deren Inhalt auf Verlangen Auskunft gegeben.

02. Nov. 2005

Die Flächennutzungs- und Landschaftsplan-Änderung ist damit wirksam. Auf die Rechtsfolgen der §§ 214 und 215 BauGB ist hingewiesen worden.

Siegel

02. Nov. 2005

Datum

Bürgermeister