

8. ÄNDERUNG DES FLÄCHENNUTZUNGS- UND LANDSCHAFTSPLANES DER GEMEINDE OBERHAID IM BEREICH MAHLRAIN-NORD

M: 1:5.000

Ist Bestandteil des Bescheides vom 31.08.2016, Az. 16-112-110-3531

Dorsch
Dorsch
Verw.-Amtsrät

LEGENDE

	Wohnbaufläche
	Fläche für Versorgungsanlagen
	Grünfläche
	Eingrünung/Gehölzbestand
	Bodendenkmal
	Grenze der Flächennutzungsplanänderung

VERFAHRENSVERMERKE

Änderungsbeschluss

Der Gemeinderat der Gemeinde Oberhaid beschloss in seiner Sitzung vom die Änderung des Flächennutzungsplanes (Wohngebiet Mahlrain-Nord). Der Änderungsbeschluss wurde ortsüblich bekannt gemacht.

Beteiligung der Öffentlichkeit

Der Vorentwurf der Änderung des Flächennutzungsplanes (Wohngebiet Mahlrain-Nord) in der Fassung vom wurde auf Grund des Beschlusses des Gemeinderates mit der Begründung während der frühzeitigen Beteiligung der Öffentlichkeit vom bis im Rathaus der Gemeinde Oberhaid ausgelegt. Die frühzeitige Beteiligung der Öffentlichkeit wurde ortsüblich bekannt gemacht. Die eingegangenen Stellungnahmen wurden in der Gemeinderatsitzung am behandelt. Das Ergebnis wurde mitgeteilt.

Beteiligung der Behörden, Träger öffentlicher Belange und Nachbargemeinden

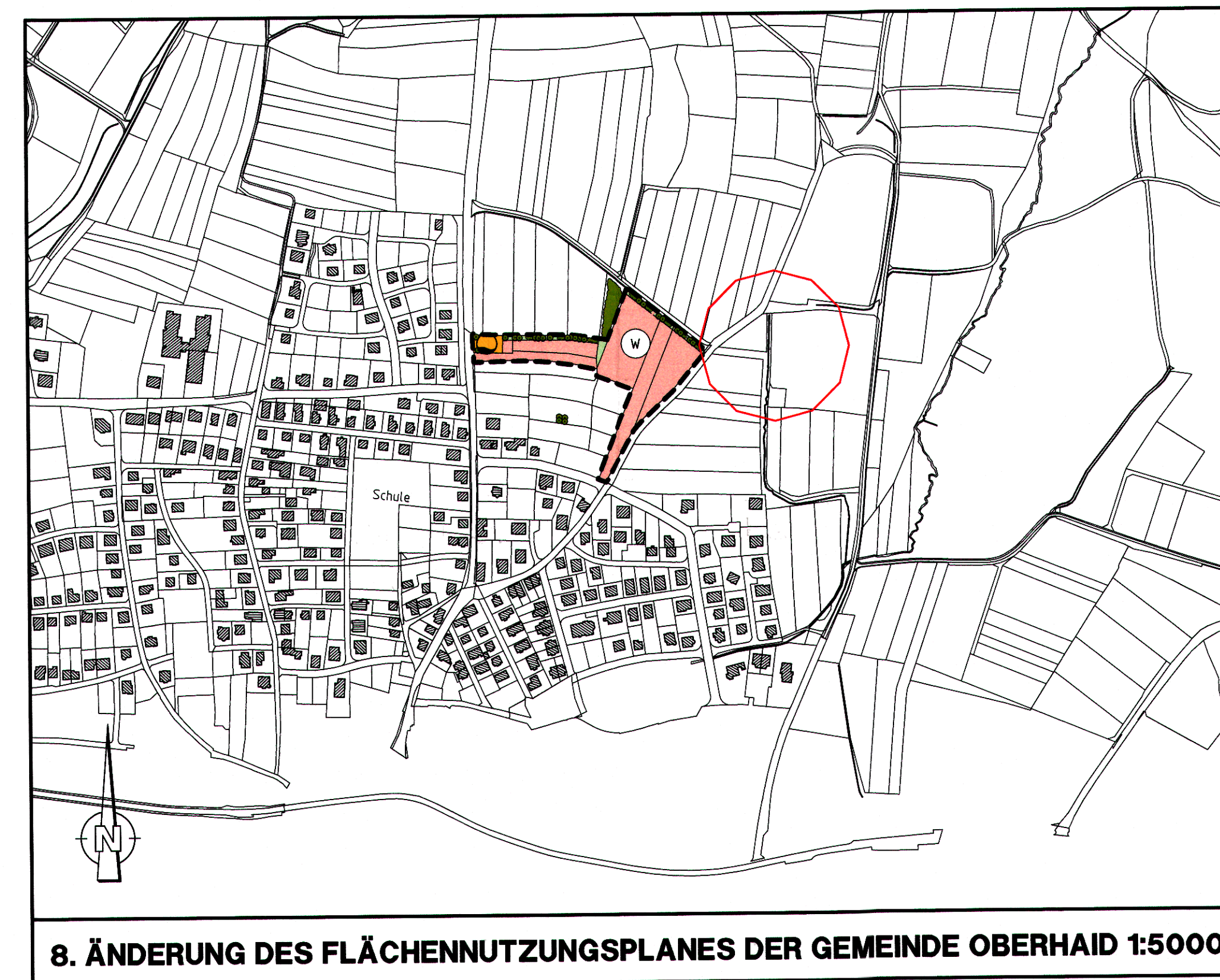
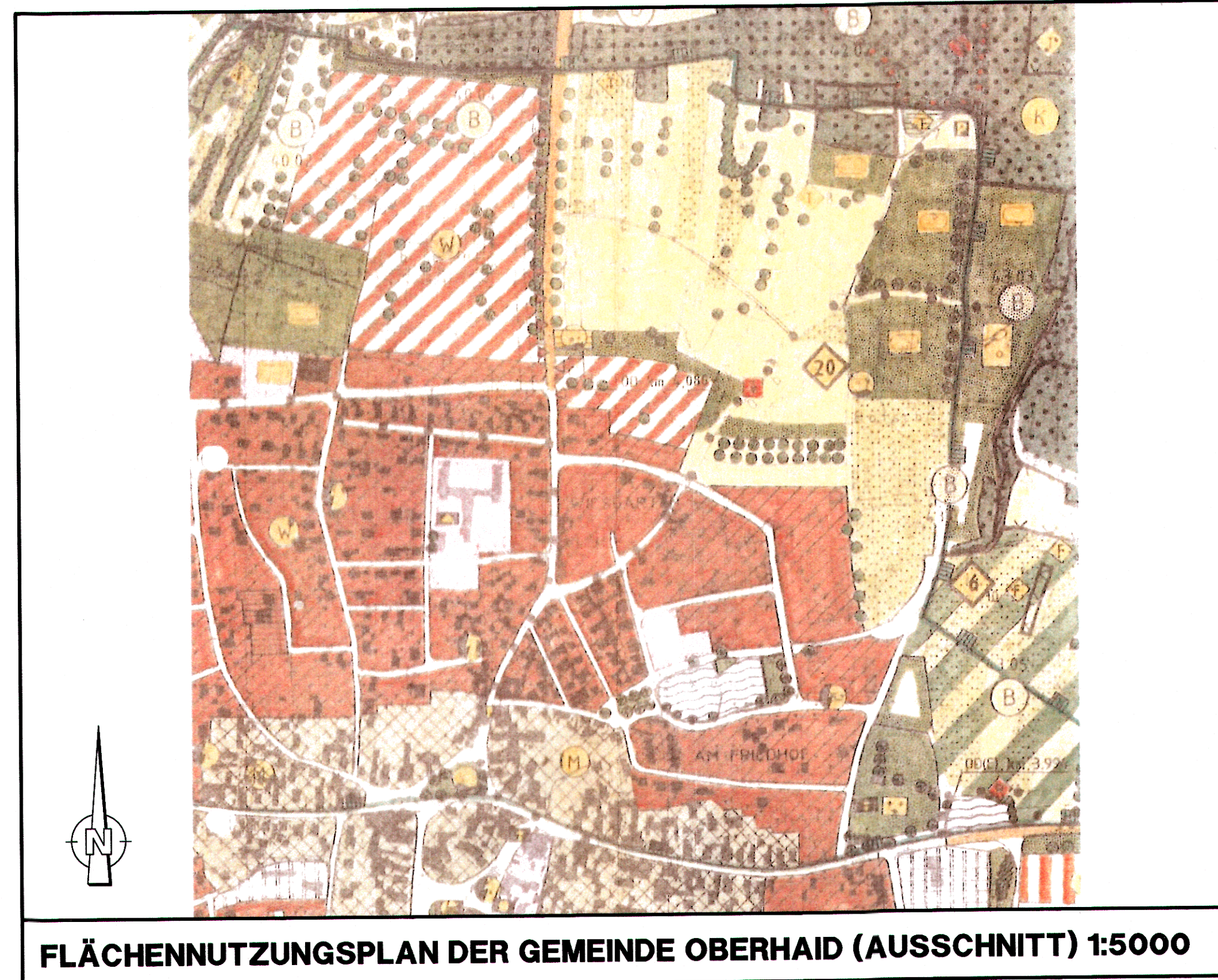
Behörden, sonstige Träger öffentlicher Belange und Nachbargemeinden wurden mit Schreiben vom in der Zeit vom bis an der Änderung des Flächennutzungsplanes (Wohngebiet Mahlrain-Nord) beteiligt und angehört. Über die eingegangenen Stellungnahmen wurde Beschluss gefasst. Das Ergebnis wurde mitgeteilt.

Öffentliche Auslegung


Der Entwurf der Änderung des Flächennutzungsplanes (Wohngebiet Mahlrain-Nord) in der Fassung vom wurde auf Grund des Beschlusses des Gemeinderates mit der Begründung in der Zeit vom bis mit dem Hinweis, dass Bedenken und Anregungen während der Auslegungsfrist von jedermann schriftlich oder zur Niederschrift vorgebracht werden können, im Rathaus der Gemeinde Oberhaid ausgelegt. Die öffentliche Auslegung wurde ortsüblich bekannt gemacht. Über die eingegangenen Stellungnahmen wurde Beschluss gefasst, das Ergebnis wurde mitgeteilt.

Feststellung

Mit Beschluss des Gemeinderates der Gemeinde Oberhaid vom wurde die Änderung des Flächennutzungsplanes (Wohngebiet Mahlrain-Nord) festgestellt.



Oberhaid, den 16.9.16



C. Joneitis
Gemeinde Oberhaid
C. Joneitis
Erster Bürgermeister

Genehmigung

Die Gemeinde Oberhaid reichte mit Schreiben vom 16.9.16 an das Landratsamt Bamberg die Änderung des Flächennutzungsplanes (Wohngebiet Mahlrain-Nord) zur Genehmigung ein. Das Landratsamt hat die Änderung des Flächennutzungsplanes mit Schreiben vom 31.08.2016, Az. genehmigt.

Bamberg, den

Landratsamt Bamberg

(Dienststempel)

Inkrafttreten

Die Genehmigung der Änderung des Flächennutzungsplanes (Wohngebiet Mahlrain-Nord) wurde am 31.08.2016 ortsüblich bekannt gemacht. Damit ist die Änderung des Flächennutzungs- und Landschaftsplanes wirksam. Auf die Rechtsfolgen wurde hingewiesen.

Oberhaid, den 16.9.2016



C. Joneitis
Gemeinde Oberhaid
C. Joneitis
Erster Bürgermeister

8. Änderung des Flächennutzungs- und Landschaftsplanes im Bereich Mahlrain-Nord

M. 1: 5.000

Gemeinde Oberhaid, Landkreis Bamberg

SRP
Schneider + Partner

IVS INGENIEURBÜRO FÜR BAUWESEN GMBH
in Franken und Thüringen
BROSCHEN INGENIEURE
Am Kalkgraben 76, 96337 Kronach - Tel. (09261) 9262-0 - Mobil: 09261-9262-10

19. Juli 2016, ENDFASSUNG